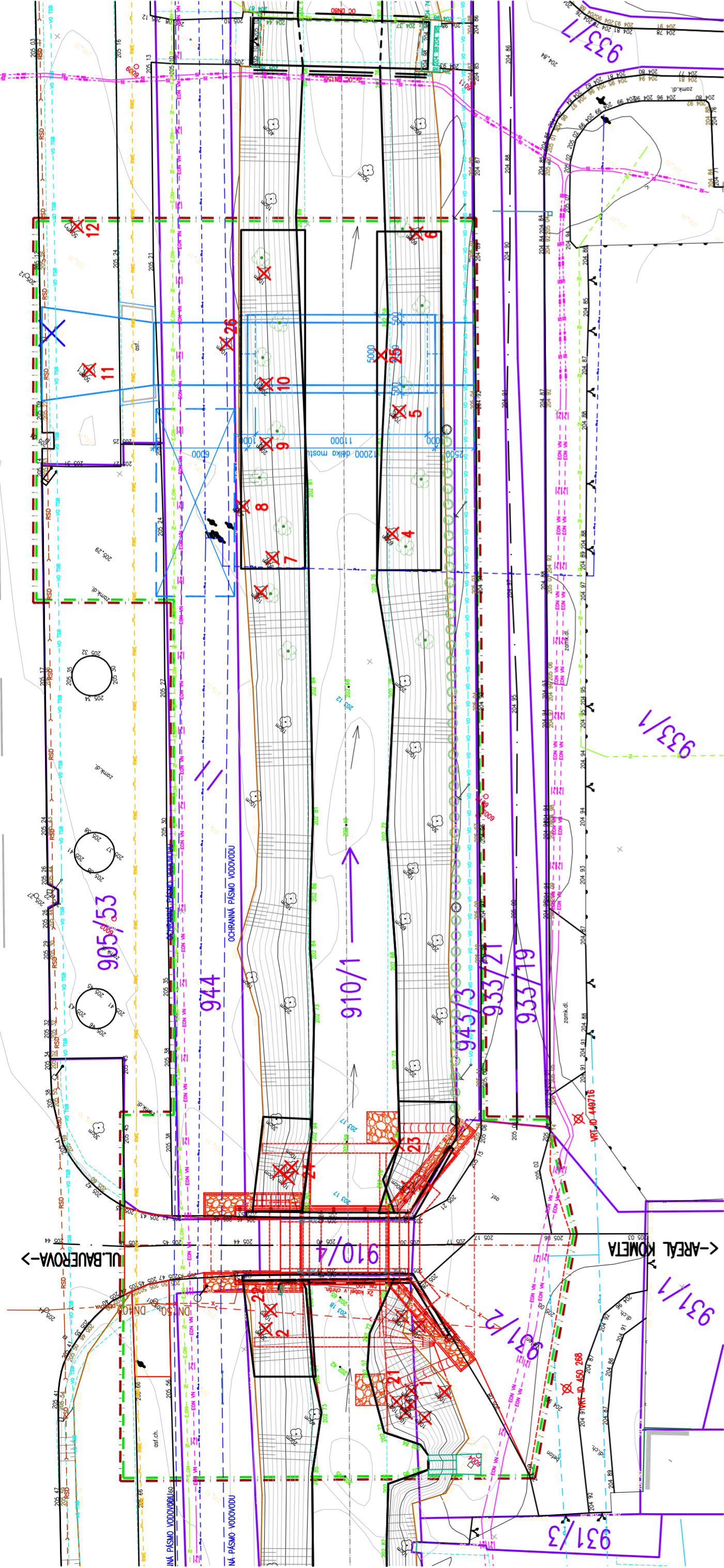


KÁCENÍ ZELENĚ M1:250



OZNAČENÍ STROMŮ KE KÁCENÍ									
BOD	Y	X	STROM	PRŮMĚR KMIENE	OBVOD KMIENE	PARCELA	MAJITEL PARCELY		
1	600730.150	1161524.295	olše	90 cm	2,83 m	910/3	Statutární město Brno Dominikánské náměstí 196/1, Brnoměsto, 60167 Brno		
2	600720.314	1161521.854	javor	30 cm	0,94 m	910/1	Statutární město Brno Dominikánské náměstí 196/1, Brnoměsto, 60167 Brno		
3	600722.174	1161534.560	olše	80 cm	2,51 m				
4	600696.231	1161567.401	olše	60 cm	1,88 m				
5	600691.901	1161573.928	olše	70 cm	2,20 m				
6	600685.923	1161583.694	olše	60 cm	1,88 m	910/1	Statutární město Brno Dominikánské náměstí 196/1, Brnoměsto, 60167 Brno		
7	600691.044	1161561.574	jasan	30 cm	0,94 m				
8	600687.554	1161563.069	jasan	20 cm	0,63 m				
9	600686.346	1161567.170	jasan	20 cm	0,63 m				
10	600684.035	1161570.230	jasan	20 cm	0,63 m	905/1	Statutární město Brno Dominikánské náměstí 196/1, Brnoměsto, 60167 Brno		
11	600674.445	1161564.137	lípa	50 cm	1,57 m				
12	600668.298	1161571.033	lípa	50 cm	1,57 m				

OZNAČENÍ NÁLETŮ A ZELENĚ URČENÉ K MÝČENÍ									
BOD	PŘEDMĚT MÝČENÍ				DRUH	PLOCHA	PARCELA	MAJITEL PARCELY	
21	zeleň a náletové keře k mýčení: návodní pravobřežní strana mostu				javor, olše	42 m2	910/3	Statutární město Brno Dominikánské náměstí 196/1, Brnoměsto, 60167 Brno	
							931/2	STAREZ SPORT, a.s. Křídlovická 911/34, Staré Brno, 60300 Brno	
22	zeleň a náletové keře k mýčení: návodní levobřežní strana mostu				ořešák, javor	25 m2	910/3	Statutární město Brno Dominikánské náměstí 196/1, Brnoměsto, 60167 Brno	
23	zeleň a náletové keře k mýčení: povodní pravobřežní strana mostu				javor, olše	25 m2	910/1	Statutární město Brno Dominikánské náměstí 196/1, Brnoměsto, 60167 Brno	
24	zeleň a náletové keře k mýčení: povodní levobřežní strana mostu				akát	20 m2			
25	zeleň a náletové keře k mýčení: povodní pravobřežní strana mostu				javor, olše	80 m2			
26	zeleň a náletové keře k mýčení: povodní levobřežní strana mostu				javor, olše, akát, střemcha, dub	80 m2			

INŽENÝRSKÉ SÍTĚ

- DEŠŤOVÁ KANALIZACE – BVK, a.s.
- JEDNOTNÁ KANALIZACE – BVK, a.s.
- DEŠŤOVÁ KANALIZACE – RSD ČR
- SPĚLAŠKOVÁ KANALIZACE – STAREZ-SPORT, a.s.
- VODOVOD – BVK, a.s.
- VODOVOD – STAREZ-SPORT, a.s.
- PODZEMNÍ SÍŤOVACÍ OPTICKÉ VEDENÍ – E.ON, a.s.
- PODZEMNÍ SÍŤOVACÍ OPTICKÉ VEDENÍ – CETIN, a.s.
- PODZEMNÍ SÍŤOVACÍ OPTICKÉ VEDENÍ – MAXPROGRES, a.s.
- PODZEMNÍ VEDENÍ VN – E.ON, a.s.
- STŘEDOTLAKÝ PLYNOVOD – RWE, a.s.
- PODZEMNÍ VEDENÍ VO – TSB, a.s.
- PODZEMNÍ VEDENÍ VO – KŘ POLICE ČR
- SPĚLAŠKOVÁ KANALIZACE, STAREZ-SPORT, a.s.–ZRUŠENA
- SPĚLAŠKOVÁ KANALIZACE, STAREZ-SPORT, a.s.–PŘELOŽKA



LEGENDA ZNAČEK

- kácení stromů
- výsadba stromů
- OBVOD STAVENISŤE
- TRÁVATÝ ZBOUR STAVBY – BEZ VYHOUPENÍ POZEMKU
- TRÁVATÝ ZBOUR STAVBY – VYHOUPENÍ POZEMKU
- ČÍSLO PARCEL KN
- HRANICE PARCEL KN
- SLUČOVANÉ ČÁRY PARCEL KN

LEGENDA ČAR

DSP+PDPS

Souřadný systém : JTSK  
Výškový systém : Bpv

Hlavní projektant:		Ing. Jaromír RUŠAR			Rušar mosty a.s. Majdalenky 19, 638 00 Brno Tel., fax: 546 222 037 E-mail: info@rusar.cz	
Zodpovědný projektant:		Ing. Jaromír RUŠAR				
Vypracoval:		Ing. Jaroslav BABÁČEK				
Kontroloval:		Ing. Jaromír RUŠAR				
Kraj:		Jihomoravský				
Zadavatel:		Brněnské komunikace, a.s., Renneská třída 787/1a, 639 00 Brno				
Název akce:		MOST EV.Č. BM-665 PŘES NÁHON U AREÁLU KOMETY				
Název objektu:		F - Dokladová část				
Název výkresu:		KÁCENÍ ZELENĚ				
Datum:		07 / 2019				
Formát:		3x44+				
Měřítko:		1:250				
Účel:		DSP+PDPS				
Čís.zakáz.:		14 - 2018				
Archivní čís.:		9 - 2018				
Čís.soupravy:		Čís. výkresu: F5				